



MHÀ, ESTUDI GRÀFIC · DL: L 100-2021 · FOTOGRAFIES. PORTADA: camí del GR-1 (arxiu Aj. d'Odèn). CONTRAPORTADA: Sant Julià de Canalda (Helena Rovira); camí del GR-1 i roques de Medes (arxiu Aj. d'Odèn). INTERIOR: salines de Cambrils (Helena Rovira); vistes de Cambrils (arxiu Aj. d'Odèn), vistes de la serra del Port del Comte (Marcel Camps)

Llocs d'interès / Lugares de interés

Canalda: petit nucli a 1.150 m d'altitud. Església de Sant Julià, romànica. Presideix la gran roca de Canalda amb coves habitades des de temps remots.

Canalda: pequeño núcleo a 1150 m de altitud. Iglesia de a Sant Julià, romànica. Presideix la roca de Canalda, con cuevas que fueron habitadas.

Sant Miquel del Soler: església romànica del s. XII recoberta de lloses, una nau i absis semicircular.

Sant Miquel del Soler: iglesia romànica del s. XII recubierta de losas, una nave y ábside semicircular.

Castell d'Odèn: les seves restes, del s. XI, estan situades en un emplaçament privilegiat.

Castillo de Odèn: los restos, del s. XI, están en un emplazamiento privilegiado.

Santa Cecília d'Odèn: església del s. XVIII construïda sobre l'antiga església romànica.

Santa Cecilia de Odèn: iglesia del s. XVIII construida sobre la iglesia romànica.

Salí de Cambrils: antiga explotació per obtenir sal de la surgència salada. Espai lúdic amb piscina d'aigua salada i visites guiades.

Salinas de Cambrils: antigua explotación para obtener sal de la surgencia salada. Espacio lúdico, piscina de agua salada y visitas guiadas.

Cambrils: capital d'Odèn i una de les cinc parròquies que formen el municipi.

Cambrils: la capital de Odèn y una de las cinco parroquias que forman el municipio.

Mirador de Serra-seca: a 1.234 m, amb unes àmplies vistes de 360°.

Mirador de Serra-seca: a 1234 m, con unas amplias vistas de 360°.

Necròpolis del Sàlzer: megàlits del bronze antic i del calcolític.

Necrópolis del Sàlzer: megalitos del bronce antiguo y del calcolítico.

La Valldan: poblet situat al sector sud-occidental del terme, les aigües ja corren al Segre.

La Valldan: en el sector suroccidental del término, las aguas ya corren directamente hacia el Segre.

Sant Just i Sant Pastor: església del s. XII, encara que conserva algunes formes constructives del s. XI.

Sant Just y Sant Pastor: iglesia del s. XII, aunque conserva algunas formas constructivas del s. XI.



RUTA
GR-1, ODÈN

OFICINA DE TURISME DEL SOLSONÈS
Carretera de Bassella, 1 - 25280 Solsona
T. (+34) 973 48 23 10 - ☎ 623 172 497
turisme@turismesolsones.com
www.turismesolsones.com
@turismesolsones

112 Telèfon d'emergències



TERRENY COMPLICAT	PENDENT PRONUNCIAT	CREUAMENT DE RIUS	CAIGUDA DE PEDRES	EXPOSICIÓ AL BUIT
TERRENO COMPLICADO	PENDIENTE PRONUNCIADA	CRUCE DE RIOS	CAÍDA DE PIEDRAS	EXPOSICIÓN AL VACÍO

Ruta senderisme

Ida / Anada 31 km

Ruta lineal / Ruta lineal

Dificultat muy exigente / Dificultat molt exigent

8 h

+1012/-1807 m

Estacionalidad / Estacionalitat

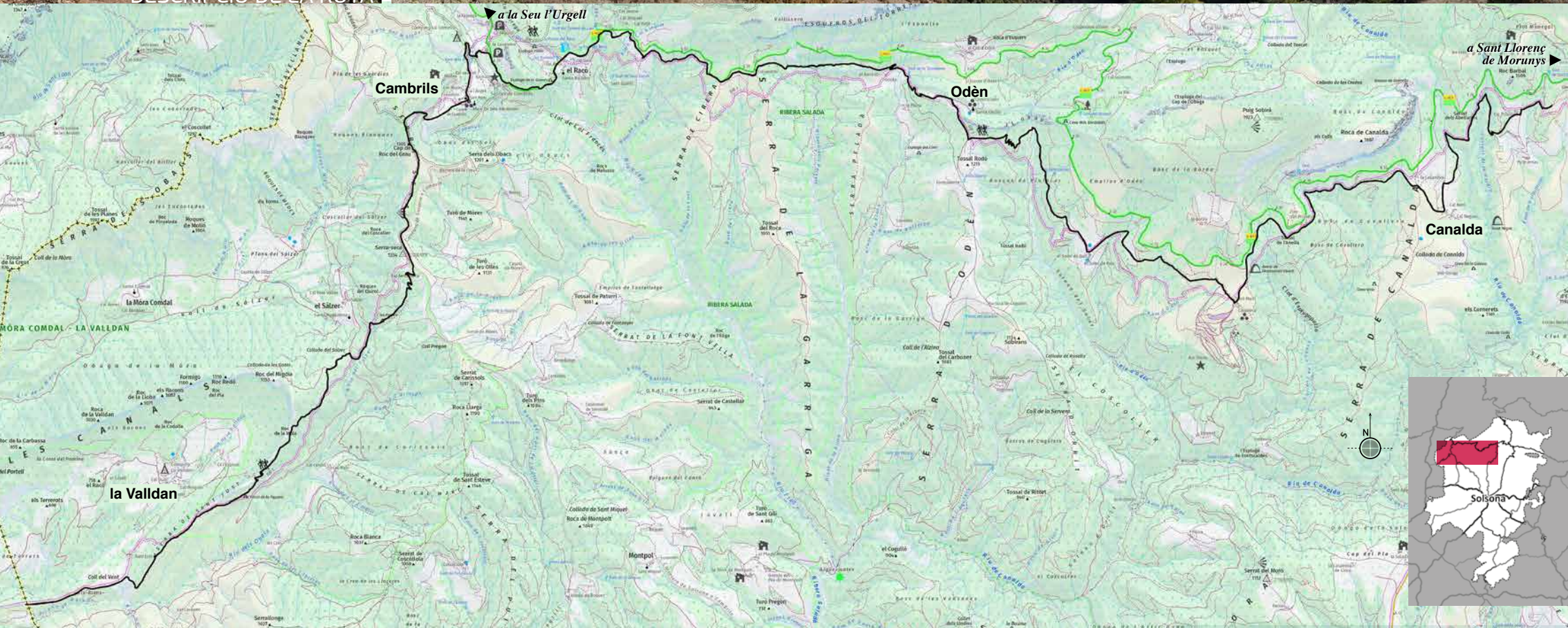


Municipi d'Odèn

- No feu foc
- No llenceu deixalles
- Acampada lliure no permesa
- Respecteu els éssers vius de l'entorn
- Seguiu les indicacions de la ruta
- Respecteu el patrimoni de l'entorn



DESCRIPCIÓ DE LA RUTA



EL GR-1 travessa tot el municipi d'Odèn des de Canalda fins a la Vallan i fa d'eix vertebrador de totes les caminades que us proposem. Com sabeu està marcat amb marques de pintura blanca i vermella.



EL GR-1 atraviesa todo el municipio de Odèn desde Canalda hasta la Vallan y es el eje vertebrador de todas las caminatas que os proponemos. Como sabéis, está indicado con marcas de pintura blanca y roja.

RUTA GR-1, Odèn



Disponible en GPS

Tipus de senyalització
Tipo de señalización

- Continuïtat sender / continuidad sendero 
- Direcció errònia / dirección errónea 
- Canvi de direcció / cambio dirección 