



MHÀ, ESTUDI GRÀFIC - DL: L 96-2021 - FOTOGRAFIES. PORTADA: Cambrils (arxiu Aj. d'Odèn). CONTRAPORTADA: pi de Nerola (Marcel Camps); Llinars (arxiu Aj. d'Odèn). INTERIOR: camí a Llinars (Marcel Camps); vistes de Llinars (arxiu Aj. d'Odèn)

Llocs d'interès / Lugares de interés

Cambrils: és la capital d'Odèn i una de les cinc parròquies que formen el municipi. A més del nucli principal amb la parròquia, ajuntament i dues fondes, té els nuclis del Racó a llevant i Llinars al nord. Destaquen les restes del castell i diverses ermites d'origen romànic, a més del Salí, una antiga explotació per obtenir sal de la surgència salada. Actualment, les salines s'han restaurat i s'hi fan visites guiades i activitats culturals i de lleure relacionades amb la sal.


Cambrils: es la capital de Odèn y una de las cinco parroquias que forman el municipio. Además del núcleo principal, donde están la parroquia, el ayuntamiento y dos hostales, tiene los núcleos del Racó, en levante, y Llinars, al norte. Destacan los restos del castillo y varias ermitas de origen románico, además del Salí, una antigua explotación para obtener sal de la surgencia salada. Actualmente, las salinas se han restaurado y se hacen visitas guiadas y actividades culturales y de ocio relacionadas con la sal.

Pi de Nerola: considerat un arbre monumental pels seus 25 m d'alçària i més de 3 m de perímetre. És una gran pinassa de fulles llargues i pinyes petites.

Pi de Nerola: considerado un árbol monumental por sus 25 m de altura y más de 3 m de perímetro. Es un gran pino de hojas largas y piñas pequeñas.

Llinars: és un dels tres nuclis de població de Cambrils. A més de l'encimbellat nucli de cases, en té d'altres de disperses i l'antiga font que s'utilitzava com a safareig.

Llinars: es uno de los tres núcleos de población de Cambrils. Además del encumbrado núcleo de casas, hay otras dispersas y la antigua fuente que se utilizaba como lavadero.



RUTA

PI DE NEROLA

Ruta senderisme

6,1 km

Ruta circular / Ruta circular

Dificultad moderada / Dificultat moderada

2 h

270 m

Estacionalidad / Estacionalitat



SENSE
DIFICULTAT
TÈCNICA
SIN DIFICULTAT
TÈCNICA

OFICINA DE TURISME DEL SOLSONÈS
Carretera de Bassella, 1 - 25280 Solsona
T. (+34) 973 48 23 10 - 623 172 497
turisme@turismesolsones.com
www.turismesolsones.com
@turismesolsones

112 Telèfon d'emergències



No feu foc



No llenceu deixalles



Acampada lliure no permesa



Respecteu els éssers vius de l'entorn



Seguiu les indicacions de la ruta



Respecteu el patrimoni de l'entorn



Municipi d'Odèn

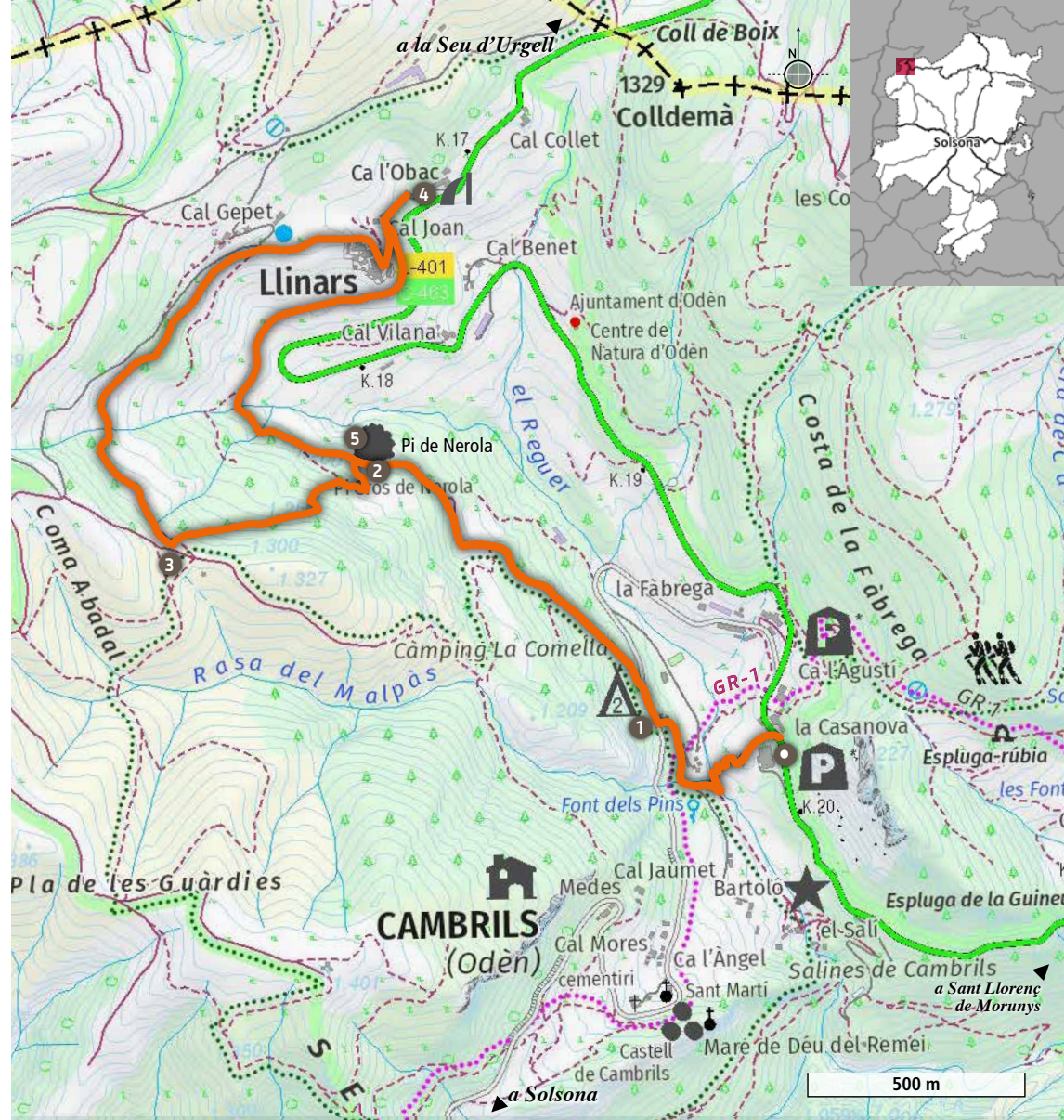


DESCRIPCIÓ DE LA RUTA

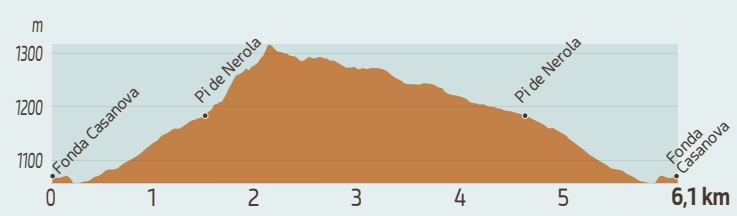


- **0 km.** Carretera L-401. Sortim de sota la fonda Casanova, passem per sobre el poliesportiu i per davant l'escola tot seguint el GR-1. Baixem a travessar el riu Fred i pugem per l'altre vessant. En una pista ampla deixem el GR-1 i marxem cap a la dreta.
- ① **0,6 km.** Carretera L-401. Anem a la dreta i al cap de pocs metres agafem una pista de formigó a l'esquerra.
- ② **1,5 km.** Pal amb banderola. Deixem la pista i enfilem per un corriol a l'esquerra. A uns cent metres trobarem el Pi Gros de Nerola. Pugem per un corriol amunt fins a trobar una pista que seguim pocs metres a la dreta i continuem per un corriol a l'esquerra.
- ③ **2,1 km.** Pal indicador. Agafem una pista antiga a la dreta, quan s'enfila nosaltres seguim de pla, a la dreta, per un camí ample i planer amb parets a sobre i a sota. Travessem el nucli de Llinars baixant per la carretera.
- ④ **3,5 km.** Font de Llinars. Reculem quasi cent metres, fins davant de cal Joan i marxem per una pista de formigó a l'esquerra.
- ⑤ **4,6 km.** Trencall del Pi de Nerola. A partir d'aquí seguim el mateix camí d'anada. Arribem a la carretera L-401 i després del trencall de cal Bartoló trobem el GR-1.
- **6,1 km.** Carretera L-401. Fi de la ruta.

- **0 km.** Carretera L-401. Salimos de la fonda Casanova, pasamos por la parte de arriba del polideportivo y por delante la escuela, siguiendo el GR-1. Bajamos para cruzar el río Fred y subimos por la otra vertiente. En una pista ancha, dejamos el GR-1 y nos vamos hacia la derecha.
- ① **0,6 km.** Carretera L-401. Vamos a la derecha y a los pocos metros nos dirigimos hacia un camino de hormigón a la izquierda.
- ② **1,5 km.** Poste con banderola. Dejamos la pista y subimos por un sendero a la izquierda. A unos cien metros, encontraremos el Pi Gros de Nerola. Subimos por un sendero hasta encontrar una pista, que seguimos durante pocos metros por la derecha, y continuamos por un sendero a la izquierda.
- ③ **2,1 km.** Poste indicador. Seguimos una antigua pista a la derecha. Cuando suba, nosotros seguimos recto, a la derecha, por un camino ancho y llano con paredes arriba y abajo. Atravesamos el núcleo de Llinars bajando por la carretera.
- ④ **3,5 km.** Fuente de Llinars. Retrocedemos casi 100 m, hasta llegar a Cal Joan, y seguimos por una pista de hormigón a la izquierda.
- ⑤ **4,6 km.** Desvío del Pino de Nerola. A partir de aquí, seguimos el mismo camino de ida. Llegamos a la carretera L-401 tras el desvío de Cal Bartoló y encontramos el GR-1.
- **6,1 km.** Carretera L-401. Fin de la ruta.



RUTA PI DE NEROLA



Ruta no senyalitzada
Ruta no señalizada



Disponible en GPS