



MHÀ, ESTUDI GRÀFIC · DL: L 91-2021 · FOTOGRAFIES. PORTADA: ca la Rita (arxiu Aj. d'Odèn). CONTRAPORTADA: roca de Canalda (arxiu Aj. d'Odèn); font de ca la Rita (arxiu Aj. d'Odèn). INTERIOR: roca de Canalda (Marcel Camps); el Ditet (Marcel Camps)

Llocs d'interès / Lugares de interés

Canalda: poble situat a 1.150 m d'altitud, format per un petit nucli de cases i algunes masies disperses, arrapades en replans al peu del puig Sobirà. L'església parroquial de Sant Julià és d'origen romànic, molt modificada en èpoques posteriors. Presideix el terme la gran roca de Canalda amb coves que foren habitades des de temps remots i, alguna, fins no fa gaires anys.

Canalda: pueblo situado a 1150 m de altitud, formado por un pequeño núcleo de casas y algunas masías dispersas por el territorio, al pie del monte Puig Sobirà. La iglesia parroquial, dedicada a Sant Julià, es de origen románico y ha sido muy modificada en épocas anteriores. Preside el término la gran roca de Canalda, con cuevas que fueron habitadas desde tiempos remotos, y alguna hasta no hace muchos años.

Roca de Canalda: aquesta impressionant muralla fa quasi 2 km de llarg i en algun punt supera els 200 m d'alt. A la paret hi conviuen les vies d'escalada amb els nius d'ocells.

Roca de Canalda: esta impresionante muralla tiene casi 2 km de largo y en algún punto supera los 200 m de alto. En la pared, conviven las vías de escalada y los nidos de pájaros.

Ca la Rita: aquest racó es coneix amb el nom de la darrera estadant que hi va viure fins els anys vuitanta del segle passat. Sota l'àmplia balma hi ha la casa adossada a la roca, corral, una font i una era on es podia batre sota aixopluc.

Ca la Rita: este rincón se conoce con el nombre de la última inquilina que vivió aquí hasta los años ochenta del siglo pasado. Bajo la amplia cueva está la casa adosada a la roca, corrales, una fuente y una era donde se podía batir bajo cobijo.



OFICINA DE TURISME DEL SOLSONÈS
Carretera de Bassella, 1 - 25280 Solsona
T. (+34) 973 48 23 10 - ☎ 623 172 497
turisme@turismesolsones.com
www.turismesolsones.com
@turismesolsones

112 Telèfon d'emergències



CAIGUDA DE PEDRES
CAÍDA DE PIEDRAS



TERRENY COMPLICAT
TERRENO COMPLICADO

⚠ Observacions: en algun punt de la ruta s'han de creuar carreteres. Molta atenció i precaució.

⚠ Observaciones: en algunos puntos de la ruta hay que cruzar carreteras. Mucha atención y precaución.

Ruta senderisme

6,5 km

Ruta circular / Ruta circular

Dificultad moderada / Dificultat moderada

3 h


+300 m

Estacionalidad / Estacionalitat



Municipi d'Odèn

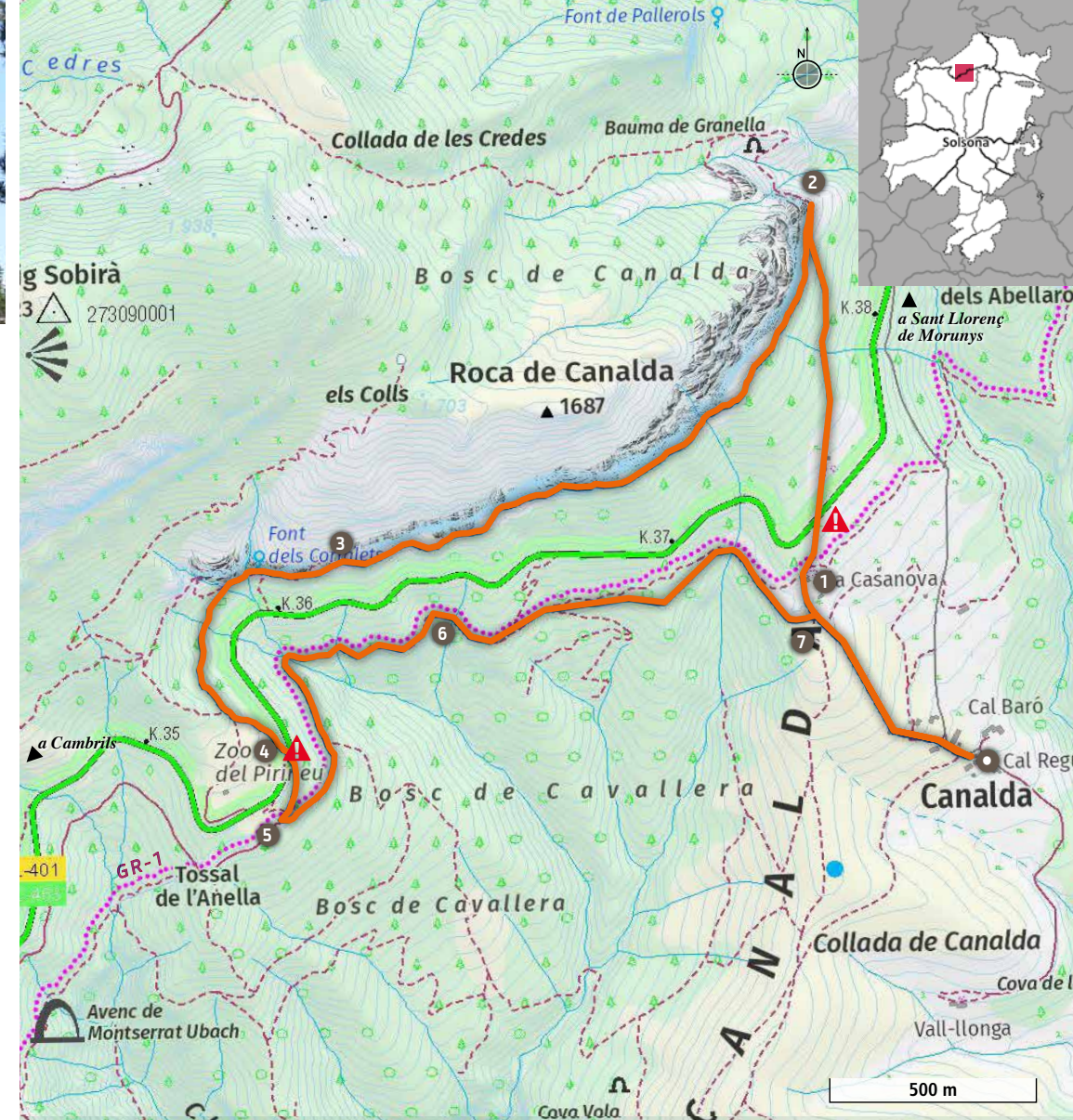
- No feu foc
- No llenceu deixalles
- Acampada lliure no permesa
- Respecteu els éssers vius de l'entorn
- Seguiu les indicacions de la ruta
- Respecteu el patrimoni de l'entorn



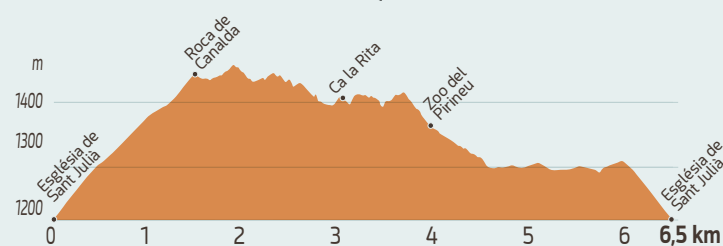
DESCRIPCIÓ DE LA RUTA

- 0 km. Sortim de l'església de Sant Julià, pugem per la carretera i després per una pista que s'enfila dreta pel costat de l'escola seguint el GR-1.
- 1 0,6 km. Casanova. Deixem el GR i continuem per la mateixa pista, travessem la carretera i seguim pujant pel mateix camí.
- 2 1,5 km. Roca de Canalda. A tocar de la Roca deixem la pista i agafem un corriol a l'esquerra que passa prop de la impressionant paret de roca. Anem per sota les coves dels Moros, l'espluga Malera, la semiagulla del Ditet i ca l'Andreu.
- 3 3,4 km. Ca la Rita. Seguim cap a ponent per un corriol proper a la roca. En la bifurcació següent agafem el corriol de l'esquerra que primer baixa una mica, després planeja i puja suaument.
- 4 4,2 km. Zoo del Pirineu. El trobarem seguint una pista a l'esquerra. Passem per l'esquerra de la tanca del zoo fins a travessar la carretera. Seguim avall per una pista.
- 5 4,5 km. GR-1. Girem a l'esquerra tot seguint les marques vermelles i blanques que ens acompanyaran fins a Canalda.
- 6 5,1 km. Rasa de la Costa del Puit. Seguim per la mateixa pista i més endavant, en una bifurcació, anem per la dreta i de seguida agafem un corriol a l'esquerra.
- 7 6,1 km. Saleres de la Casanova. Girem a la dreta i recuperem el camí de pujada.
- 6,5 km. Fi de la ruta.

- 0 km. Salimos de la iglesia de Sant Julià, subimos por la carretera y después seguimos el GR-1 por una pista que sube por el lado de la escuela.
- 1 0,6 km. Casanova. Dejamos el GR y continuamos por la misma pista, cruzamos la carretera y seguimos subiendo por el mismo camino.
- 2 1,5 km. Roca de Canalda. Dejamos la pista del lado de la roca y tomamos un sendero a la izquierda que pasa cerca de la impresionante pared de roca. Vamos por debajo de las cuevas de los Moros, la cueva Malera, la semiaguja del Ditet y Ca l'Andreu.
- 3 3,4 km. Ca la Rita. Seguimos hacia poniente por un sendero cercano a la roca. En la bifurcación siguiente, tomamos el sendero de la izquierda, que primero baja un poco, después es llano y sube suavemente.
- 4 4,2 km. Zoo del Pirineu. Lo encontraremos siguiendo una pista a la izquierda. Pasamos por la izquierda de la valla del zoo hasta cruzar la carretera. Seguimos abajo por una pista.
- 5 4,5 km. Giramos a la izquierda siguiendo las marcas rojas y blancas que nos acompañarán hasta Canalda.
- 6 5,1 km. Arroyo de la Costa del Puit. Seguimos por la misma pista y más adelante, en una bifurcación, vamos por la derecha y enseguida tomamos un sendero a la izquierda.
- 7 6,1 km. Saleres de la Casanova. Giramos a la derecha y recuperamos el camino de subida.
- 6,5 km. Fin de la ruta.



RUTA ROCA DE CANALDA, BALMES



Ruta no senyalitzada
Ruta no señalizada



Disponible en GPS